

Secretaria Regional de Economia
A/C Exmo. Sr. Director
Rua de S. João, 47
9504-533 Ponta Delgada

Data: 17/11/2009

Ref.^a: C343-091117

Assunto: Variante à Vila de Capelas

Exmo. Sr. Director

A Amb&Veritas encontra-se a desenvolver o Estudo de Impacte Ambiental da Variante à Vila de Capelas, em fase projecto Base.

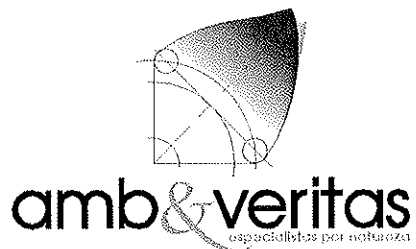
Neste sentido, vimos por este meio solicitar a V.Ex.^a a seguinte informação necessária para uma correcta caracterização do ambiente e avaliação dos potenciais impactes inerentes à construção e exploração da via em questão, localizada no concelho de Ponta Delgada:

Pedreiras existentes

- Localização (em carta ou coordenadas);
- Nome da exploração e do explorador;
- Substâncias exploradas;
- Área de exploração actual e área total licenciada;
- Áreas de ampliação caso estejam previstas;
- Áreas de defesa definidas para as explorações;
- Situação actual (em exploração, abandonada, etc.);
- Licenças de exploração já atribuídas.

Concessões minerais

- Localização (em carta ou coordenadas);
- Área de concessão;
- Nome da exploração e do explorador;
- substâncias exploradas;



- pedidos de prospecção e pesquisa, ou contratos de prospecção e pesquisa;
- ocorrência de águas minerais naturais ou de águas de nascente.

Agradecia, caso seja possível, o envio da informação em **formato digital** (de preferência, georeferenciada), nos seguintes formatos:

- o SHP (Shape para Arcview)
- o DWG (mas georeferenciado)
- o Raster (JPG ou TIF) com ficheiro de Autocad com a respectiva inserção.

Caso pretenda poderá enviar a informação por correio electrónico para susanacarvalho@veritas.pt

Sem outro assunto de momento, agradecendo desde já a atenção dispensada

Com os melhores cumprimentos,

Susana Carvalho

Direcção Regional do Ambiente e do Mar
Direcção de Serviços da Conservação da Natureza
A/C Exmo. Sr. Director
Edifício Matos Souto – Piedade
9930-210 Piedade Pico

Data: 17/11/2009

Ref.ª: C341-091117


Assunto: Variante à Vila de Capelas

Exmo. Sr. Director

A Amb&Veritas encontra-se a desenvolver o Estudo de Impacte Ambiental da Variante à Vila de Capelas, em fase projecto Base.

Neste sentido, vimos por este meio solicitar a V.Ex.ª informação relativa à presença de valores ecológicos relevantes para a conservação da natureza na área indicada em cartografia anexa:

1. Habitats naturais definidos na Directiva n.º 92/43/CEE, do Conselho, de 21 de Maio (Decreto-Lei n.º 140/99 de 24 de Abril, aditado pelo Decreto-Lei n.º 49/2005 de 24 de Fevereiro);
2. Presença de áreas sensíveis no âmbito do Decreto-lei n.º 69/2000 de 3 de Maio
3. Presença na área de espécies de **flora** classificada no âmbito da Directiva n.º 92/43/CEE, do Conselho, de 21 de Maio (Decreto-Lei n.º 140/99 de 24 de Abril, aditado pelo Decreto-Lei n.º 49/2005 de 24 de Fevereiro) ou outras espécies que, pela sua raridade devam ser sujeitas a medidas de protecção especiais;
4. Presença na área de espécies de **fauna** classificada no âmbito das Directivas n.º 92/43/CEE, do Conselho, de 21 de Maio e n.º 79/409/CEE, do Conselho, de 2 de Abril (Decreto-Lei n.º 140/99 de



24 de Abril, aditado pelo Decreto-Lei n.º 49/2005 de 24 de Fevereiro);

Agradecia, caso seja possível, o envio da informação em **formato digital** (de preferência, georeferenciada), nos seguintes formatos:


- SHP (Shape para Arcview)
- DWG (mas georeferenciado)
- Raster (JPG ou TIF) com ficheiro de Autocad com a respectiva inserção.

Caso pretenda poderá enviar a informação por correio electrónico para susanacarvalho@veritas.pt

Sem outro assunto de momento, agradecendo desde já a atenção dispensada

Com os melhores cumprimentos,

Susana Carvalho



Secretaria Regional da Agricultura e Florestas

Rua Cônsul Dabney

Edifício do Relógio

Colónia Alemã

Apartado 93

9901 – 997 Horta

Data: 17/11/2009

Ref.ª: C341-091117

Assunto: Variante à Vila de Capelas

Exmo. Sr. Director

A Amb&Veritas encontra-se a desenvolver o Estudo de Impacte Ambiental da Variante à Vila de Capelas, em fase projecto Base.

Neste sentido, vimos por este meio solicitar a V.Ex.ª informação relativa à presença **Perímetros Florestais, Zonas de Caça e a zonas sujeitas ao Regime Florestal** passíveis de condicionar o desenvolvimento do traçado do referido projecto rodoviário, localizado no concelho de Ponta Delgada.

Agradecia, caso seja possível, o envio da informação em **formato digital** (de preferência, georeferenciada), nos seguintes formatos:


- SHP (Shape para Arcview)
- DWG (mas georeferenciado)
- Raster (JPG ou TIF) com ficheiro de Autocad com a respectiva inserção.

Caso pretenda poderá enviar a informação por correio electrónico para susanacarvalho@veritas.pt

Sem outro assunto de momento, agradecendo desde já a atenção dispensada

Com os melhores cumprimentos,

Susana Carvalho



Secretaria Regional do Ambiente e do Mar
Direcção Regional do Comércio, Indústria e Energia
Rua Dr. Gil Montalverne Sequeira nº 41
9504-517 Ponta Delgada

Data: 17/11/2009

Ref.ª: C340-091117

Assunto: Variante à Vila de Capelas

Exmo. Sr. Director

A Amb&Veritas encontra-se a desenvolver o Estudo de Impacte Ambiental da Variante à Vila de Capelas, em fase projecto Base.


Neste sentido, vimos por este meio solicitar a V.Ex.ª a seguinte informação necessária para uma correcta caracterização do ambiente e avaliação dos potenciais impactos inerentes à construção e exploração da via em questão, localizada no concelho de Ponta Delgada:

Pedreiras existentes

- Localização (em carta ou coordenadas);
- Nome da exploração e do explorador;
- Substâncias exploradas;
- Área de exploração actual e área total licenciada;
- Áreas de ampliação caso estejam previstas;
- Áreas de defesa definidas para as explorações;
- Situação actual (em exploração, abandonada, etc.);
- Licenças de exploração já atribuídas.

Concessões minerais

- Localização (em carta ou coordenadas);
- Área de concessão;



- Nome da exploração e do explorador;
- substâncias exploradas;
- pedidos de prospecção e pesquisa, ou contratos de prospecção e pesquisa;
- ocorrência de águas minerais naturais ou de águas de nascente.

Agradecia, caso seja possível, o envio da informação em **formato digital** (de preferência, georeferenciada), nos seguintes formatos:

- o SHP (Shape para Arcview)
- o DWG (mas georeferenciado)
- o Raster (JPG ou TIF) com ficheiro de Autocad com a respectiva inserção.

Caso pretenda poderá enviar a informação por correio electrónico para susanacarvalho@veritas.pt

Sem outro assunto de momento, agradecendo desde já a atenção dispensada

Com os melhores cumprimentos,

Susana Carvalho

Secretaria Regional do Ambiente e do Mar
Direcção Regional do Ordenamento do
Território e dos Recursos Hídricos
Direcção de Serviços dos Recursos Hídricos
Av. Antero de Quental nº9C, 2º piso
9500-160 Ponta Delgada
Açores

Data: 17/11/2009

Ref.ª: C339-091117

Assunto: Variante à Vila de Capelas


Exmo. Sr. Director

A Amb&Veritas encontra-se a desenvolver o Estudo de Impacte Ambiental da Variante à Vila de Capelas, em fase projecto Base.

Neste sentido, vimos por este meio solicitar a V.Ex.ª a seguinte informação necessária para uma correcta caracterização do ambiente e avaliação dos potenciais impactes inerentes à construção e exploração da via em questão, localizada no concelho de Ponta Delgada:

Captações de Água do Concelho

- Localização das captações de água subterrânea e superficial para abastecimento público e suas características (coordenadas, tipo de captação, população abrangida);
- Localização de captações de água subterrânea privadas licenciadas, sua caracterização (tipo de captação, profundidade, caudal, ano de realização) e seu uso;
- Se existem propostas de perímetros de protecção ou perímetros já estabelecidos para as captações municipais localizadas na área de estudo instituídos de acordo com o Decreto Lei n.º382/99 de 22 de Setembro.
- Ocorrências de águas minerais naturais ou de águas de nascente;
- Localização de pontos de monitorização de qualidade da água superficial e subterrânea e resultados dos parâmetros monitorizados;



Agradecia, caso seja possível, o envio da informação em **formato digital** (de preferência, georeferenciada), nos seguintes formatos:

- SHP (Shape para Arcview)
- DWG (mas georeferenciado)
- Raster (JPG ou TIF) com ficheiro de Autocad com a respectiva inserção.

Caso pretenda poderá enviar a informação por correio electrónico para susanacarvalho@veritas.pt

Sem outro assunto de momento, agradecendo desde já a atenção dispensada

Com os melhores cumprimentos,

Susana Carvalho

Câmara Municipal de Ponta Delgada
Praça da República, 9504-523 Ponta Delgada

296 304400
296 205660 Aguiar

Data: 17/11/2009

Ref.ª: C338-091117

Assunto: Variante à Vila de Capelas

Exmo. Sr. Presidente.

A Amb&Veritas encontra-se a desenvolver o Estudo de Impacte Ambiental da Variante à Vila de Capelas, em fase projecto Base.

Neste sentido, vimos por este meio solicitar a V.Ex.ª a seguinte informação necessária para uma correcta caracterização do ambiente e avaliação dos potenciais impactes inerentes à construção e exploração da via em questão:

- Carta de Condicionantes;
- Carta de Ordenamento;
- Carta de RAN e REN (este último regime com os ecossistemas diferenciados);
- Identificação de zonas de cheia;
- Indicação da data da publicação/aprovação e n.º do Decreto/Resolução do Conselho de Ministros das Cartas supracitadas;
- Carta de Planos de Pormenor e de Planos de Urbanização aprovados e em elaboração do concelho; indicação da data da publicação/aprovação e n.º do Decreto/Resolução do Conselho de Ministros das Cartas supracitadas; **Plantas de zonamento dos Planos interceptados pelo projecto**; indicação do ponto de situação de cada Plano;

- Planta de Loteamentos aprovados e em aprovação (com indicação da data de emissão da Planta);
- Carta de equipamentos actualizada do concelho (incluindo escolas, instituições de saúde, e equipamentos de cultura e lazer, entre outros);
- Carta com os pontos de interesse turístico do concelho;
- Indicação de outros Planos, Projectos e Compromissos urbanísticos (preferencialmente demarcados em Planta) assumidos pela Câmara Municipal, com especial interesse para o projecto em questão e na área de estudo considerada e/ou Entidades a contactar;
- Listagem das indústrias transformadoras, respectiva localização e tipo de actividade desenvolvida;
- Localização e caracterização (nome da exploração e do explorador, substâncias exploradas, área total licenciada e situação actual) das indústrias extractivas (licenciadas pela câmara ou não).

Sistema de Abastecimento do Concelho

- Origem da água para abastecimento doméstico, industrial e para rega
- Identificação em planta das infra-estruturas associadas ao abastecimento (condutas, estações elevatórias, ETA, etc.);
- Usos e necessidades para os diferentes sectores (agricultura, indústria, doméstica...).

Captações de Água

- Localização das captações de água subterrânea e superficial para abastecimento público e suas características (coordenadas, tipo de

captação, profundidade, caudal extraído, NHE, NHD, população abrangida);

- Quais os perímetros de protecção estabelecidos para as captações de água subterrânea e se estão instituídos de acordo com o Decreto Lei n.º382/99 de 22 de Setembro;
- Localização de nascentes, seu uso e utilizadores.

Drenagem e Tratamento de Águas Residuais

- Identificação em planta das infra-estruturas associadas à drenagem e tratamento das águas residuais (colectores, ETAR, Estações elevatórias, etc.)

Áreas de Regadio e de Sequeiro (caso existam)

- Delimitação (em planta) das áreas de regadio;
- Caracterização das infra-estruturas que servem de apoio a esses regadios, caso existam;
- Extensão da rede de rega e a sua localização em planta;
- Definição do número de beneficiários;
- Definição do método de rega utilizado;
- Identificação das culturas regadas
- Origem de água para abastecimento

Ruído

- Classificação acústica adoptada pelo Município (Carta de Zonamento de Ruído).

Indústria

- Listagem das indústrias transformadoras instaladas actualmente no município, respectivamente localização e tipo de actividade desenvolvida;
- Localização e caracterização (nome da exploração e do explorador, substâncias exploradas, área total licenciada e situação actual) das indústrias extractivas instaladas no município (licenciadas pela câmara ou não).

Agradecia, caso seja possível, o envio da informação em **formato digital** (de preferência, georeferenciada), nos seguintes formatos:

- SHP (Shape para Arcview)
- DWG (mas georeferenciado)
- Raster (JPG ou TIF) com ficheiro de Autocad com a respectiva inserção.

Caso pretenda poderá enviar a informação por correio electrónico para susanacarvalho@veritas.pt

Sem outro assunto de momento, agradecendo desde já a atenção dispensada

Com os melhores cumprimentos,

Susana Carvalho



Secretaria Regional da Agricultura e Florestas

Rua Cônsul Dabney

Edifício do Relógio

Colónia Alemã

Apartado 93

9901 – 997 Horta

Data: 21/10/2010

Ref.ª: C146-101021

Assunto: Variante à Vila de Capelas

Exmo. Sr. Director

A Amb&Veritas encontra-se a desenvolver o Estudo de Impacte Ambiental da Variante à Vila de Capelas, em fase projecto Base.

Neste sentido, vimos por este meio reiterar novamente a informação solicitada anteriormente através do ofício C341-091117 que até à data não obtivemos resposta, relativa à presença **Perímetros Florestais, Zonas de Caça e a zonas sujeitas ao Regime Florestal** passíveis de condicionar o desenvolvimento do traçado do referido projecto rodoviário, localizado no concelho de Ponta Delgada.

Agradecia, caso seja possível, o envio da informação em **formato digital** (de preferência, georeferenciada), nos seguintes formatos:

- SHP (Shape para Arcview)
- DWG (mas georeferenciado)
- Raster (JPG ou TIF) com ficheiro de Autocad com a respectiva inserção.



Caso pretenda poderá enviar a informação por correio electrónico para susanacarvalho@veritas.pt.

Sem outro assunto de momento, agradecendo desde já a atenção dispensada.

Com os melhores cumprimentos,

Susana Carvalho



Secretaria Regional do Ambiente e do Mar
Direcção Regional do Comércio, Indústria e Energia
Rua Dr. Gil Montalverne Sequeira nº 41
9504-517 Ponta Delgada

Data: 21/10/2010

Ref.ª: C147-101021

Assunto: Variante à Vila de Capelas

Exmo. Sr. Director

A Amb&Veritas encontra-se a desenvolver o Estudo de Impacte Ambiental da Variante à Vila de Capelas, em fase projecto Base.

Neste sentido, vimos por este meio reiterar novamente a informação solicitada anteriormente através do ofício C340-091117 que até à data não obtivemos resposta, para uma correcta caracterização do ambiente e avaliação dos potenciais impactes inerentes à construção e exploração da via em questão, localizada no concelho de Ponta Delgada:

Pedreiras existentes

- Localização (em carta ou coordenadas);
- Nome da exploração e do explorador;
- Substâncias exploradas;
- Área de exploração actual e área total licenciada;
- Áreas de ampliação caso estejam previstas;
- Áreas de defesa definidas para as explorações;
- Situação actual (em exploração, abandonada, etc.);
- Licenças de exploração já atribuídas.

Concessões minerais

- Localização (em carta ou coordenadas);
- Área de concessão;



- Nome da exploração e do explorador;
- substâncias exploradas;
- pedidos de prospecção e pesquisa, ou contratos de prospecção e pesquisa;
- ocorrência de águas minerais naturais ou de águas de nascente.

Agradecia, caso seja possível, o envio da informação em **formato digital** (de preferência, georeferenciada), nos seguintes formatos:

- o SHP (Shape para Arcview)
- o DWG (mas georeferenciado)
- o Raster (JPG ou TIF) com ficheiro de Autocad com a respectiva inserção.

Caso pretenda poderá enviar a informação por correio electrónico para susanacarvalho@veritas.pt.

Sem outro assunto de momento, agradecendo desde já a atenção dispensada.

Com os melhores cumprimentos,

Susana Carvalho



Secretaria Regional do Ambiente e do Mar
Direcção Regional do Ordenamento do
Território e dos Recursos Hídricos
Direcção de Serviços dos Recursos Hídricos
Av. Antero de Quental nº9C, 2º piso
9500-160 Ponta Delgada
Açores

Data: 21/10/2010

Ref.ª: C148-101021

Assunto: Variante à Vila de Capelas

Exmo. Sr. Director

A Amb&Veritas encontra-se a desenvolver o Estudo de Impacte Ambiental da Variante à Vila de Capelas, em fase projecto Base.

Neste sentido, vimos por este meio reiterar novamente a informação solicitada anteriormente através do ofício C339-091117 que até à data não obtivemos resposta, relativa uma correcta caracterização do ambiente e avaliação dos potenciais impactes inerentes à construção e exploração da via em questão, localizada no concelho de Ponta Delgada:

Captações de Água do Concelho

- Localização das captações de água subterrânea e superficial para abastecimento público e suas características (coordenadas, tipo de captação, população abrangida);
- Localização de captações de água subterrânea privadas licenciadas, sua caracterização (tipo de captação, profundidade, caudal, ano de realização) e seu uso;
- Se existem propostas de perímetros de protecção ou perímetros já estabelecidos para as captações municipais localizadas na área de estudo instituídos de acordo com o Decreto-lei n.º382/99 de 22 de Setembro.
- Ocorrências de águas minerais naturais ou de águas de nascente;
- Localização de pontos de monitorização de qualidade da água superficial e subterrânea e resultados dos parâmetros monitorizados;



Agradecia, caso seja possível, o envio da informação em **formato digital** (de preferência, georeferenciada), nos seguintes formatos:

- SHP (Shape para Arcview)
- DWG (mas georeferenciado)
- Raster (JPG ou TIF) com ficheiro de Autocad com a respectiva inserção.

Caso pretenda poderá enviar a informação por correio electrónico para susanacarvalho@veritas.pt.

Sem outro assunto de momento, agradecendo desde já a atenção dispensada.

Com os melhores cumprimentos,

Susana Carvalho

